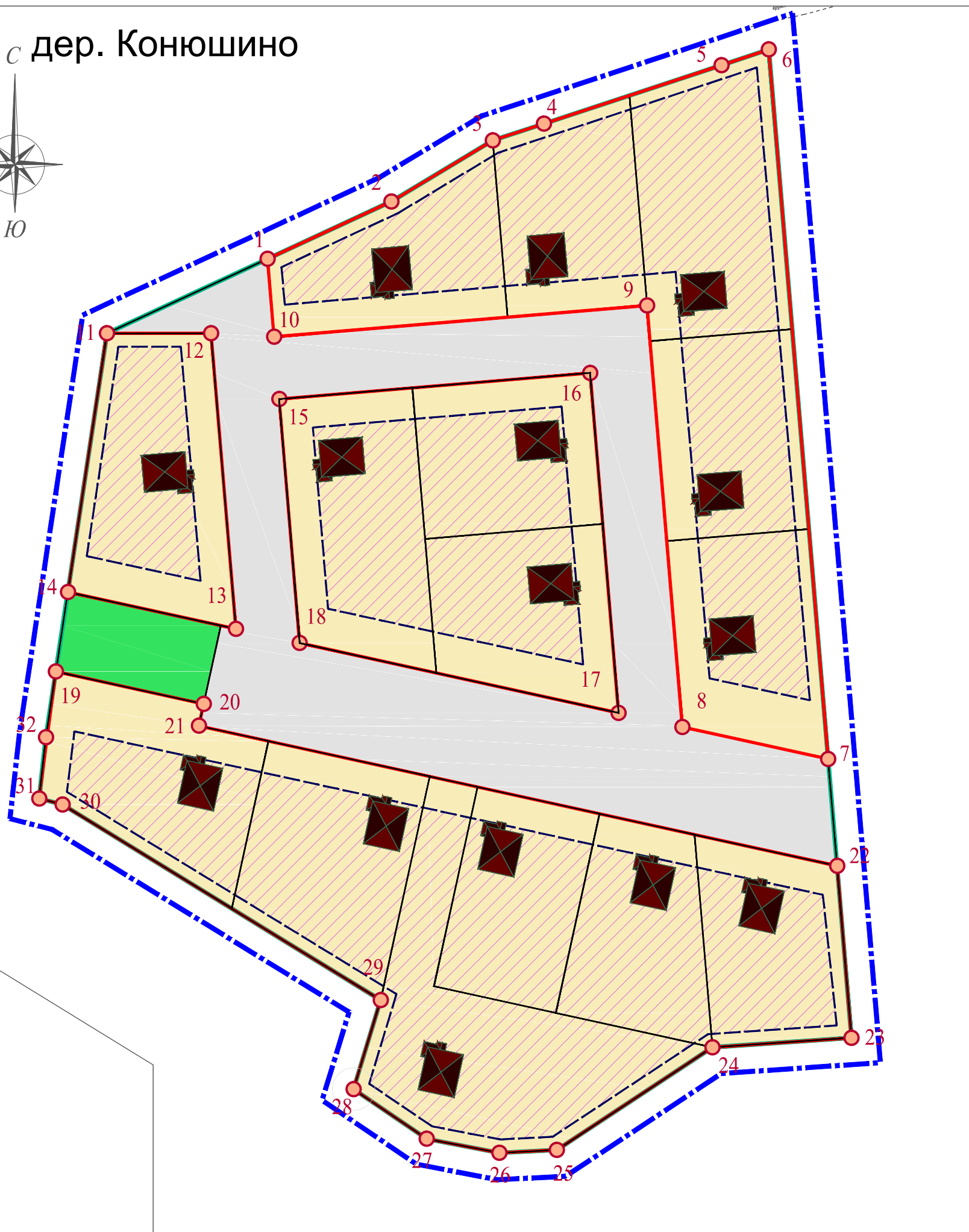












с дер. Конюшино



Условные обозначения

-  границы проекта планировки территории
-  границы планируемого элемента планировочной структуры
-  44  характерные точки красных линий
-  образуемые земельные участки для размещения объектов капитального строительства жилого назначения (ИЖС)
-  образуемый земельный участок для благоустройства территории
-  образуемый земельный участок для организации улично-дорожной сети
-  границы зон планируемого размещения объектов капитального строительства
-  планируемые объекты капитального строительства (объекты ИЖС)

Примечание.

1. Координаты характерных точек красных линий указаны в текстовой части положения о характеристиках планируемого развития территории.
2. Границы существующих элементов планировочной структуры на проектируемой территории не установлены.

						07-21			
						Проект планировки и проект межевания территории в границах земельного участка с кадастровым № 76:14:050101:95, расположенного по адресу: Ярославская область, Рыбинский МР, Волжское сельское поселение, д. Конюшино			
Изм.	Кол.уч.	Лист	№ док.	Подп.	Дата	Проект планировки территории Основная часть	Стадия	Лист	Листов
Разработал	Багина Л.В.						ГД	1	1
ГАП	Багина Л.В.					Чертеж планировки территории М1:1000	ИП Багина Л.В.		
Н. контроль									